

Registrul de Stat al unităților administrativ-teritoriale și al adreselor

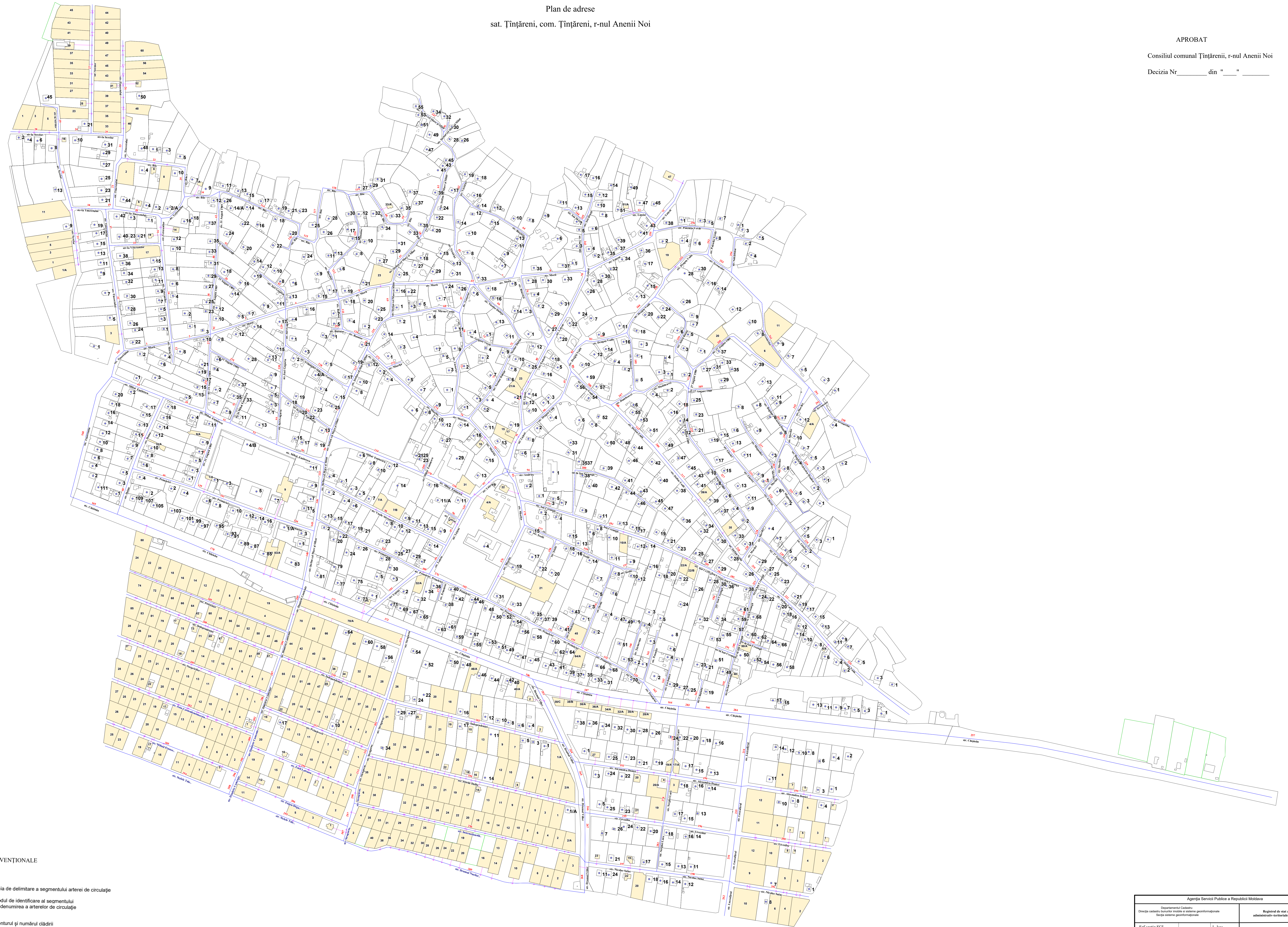
Plan de adrese

sat. Țiņăreni, com. Țiņăreni, r-nul Anenii Noi


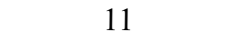


APROBAT

Consiliul comunal Țiņăreni, r-nul Anenii Noi

Decizia Nr. _____ din " " "



SEMNE CONVENȚIONALE

-  linia de delimitare a segmentului arterei de circulație
-  codul de identificare al segmentului și denumirea a arterelor de circulație
-  conturul și numărul clădirii
-  linia de atribuire a clădirii la artera de circulație

Agenția Servicii Publice a Republicii Moldova					
Departamentul Cadastru		Registrul de stat al unităților administrativ-teritoriale și al adreselor			
Direcția cadastru, inventar imobiliar și cadastru geoinformațional					
Secția sisteme geoinformaționale					
Sef secție SGI	L. Ios	sat. Țiņăreni, com. Țiņăreni, r-nul Anenii Noi			
Executant	A. Irimă	Data	Foi	Scara	Anul
		29.08.2023	1	1:25000	2023